





Legenda  Confine Comunale

-  Pali elettrodotti (Fonte TERNA)
-  Area di salvaguardia archeologica (Fonte PRG)
-  Bene vincolato dalla Soprintendenza
Immobile di interesse artistico e storico
-  Centro di pericolo RIR (Fonte PRG)
-  Fascia di rispetto RIR (Fonte PRG)
-  Punti di captazione acqua potabile e
relative fasce di rispetto (Studio geologico)
-  Fascia di rispetto cimiteriale (Fonte PRG)
-  Fascia di rispetto corsi d'acqua
(Studio geologico)
-  Fascia di rispetto depuratore (Fonte PRG)
-  Tracciato elettrodotti (Fonte TERNA)
-  Zona di rispetto (Fonte PRG)
-  Aree di rispetto dei corsi d'acqua [150m]
(Fonte SIBA)
-  Perimetro Parco della Brughiera Briantea
[PLIS] (Fonte PRG)
-  Area di frana attiva (Studio geologico)
-  Area di frana quiescente (Studio geologico)

Base Afg di Novedrate

-  Afg_Corsi d'acqua
-  Afg_Curve di Livello
-  Afg_Elementi lineari
-  Afg_Edifici

Inquadramento territoriale

