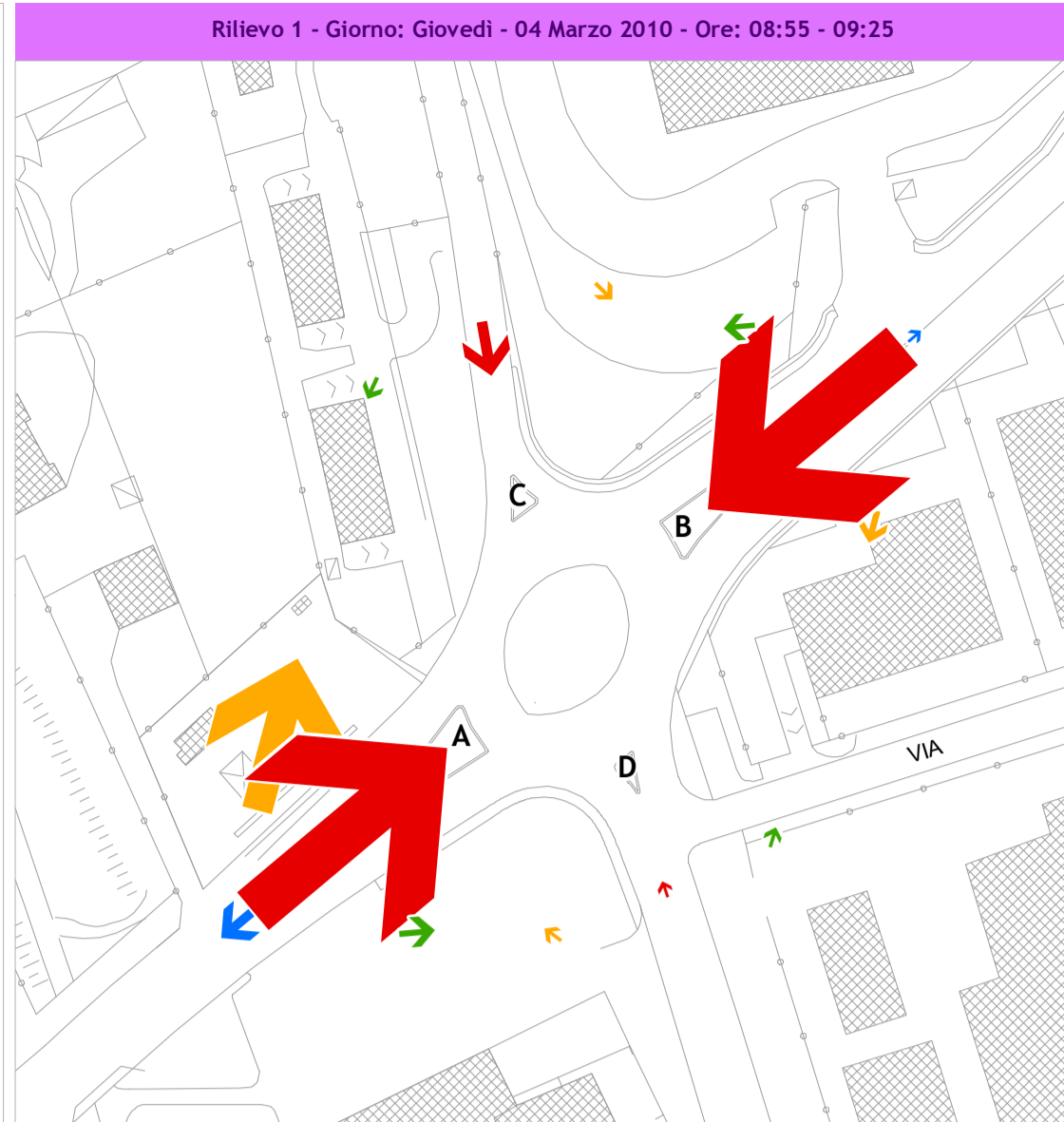


Flussi di traffico

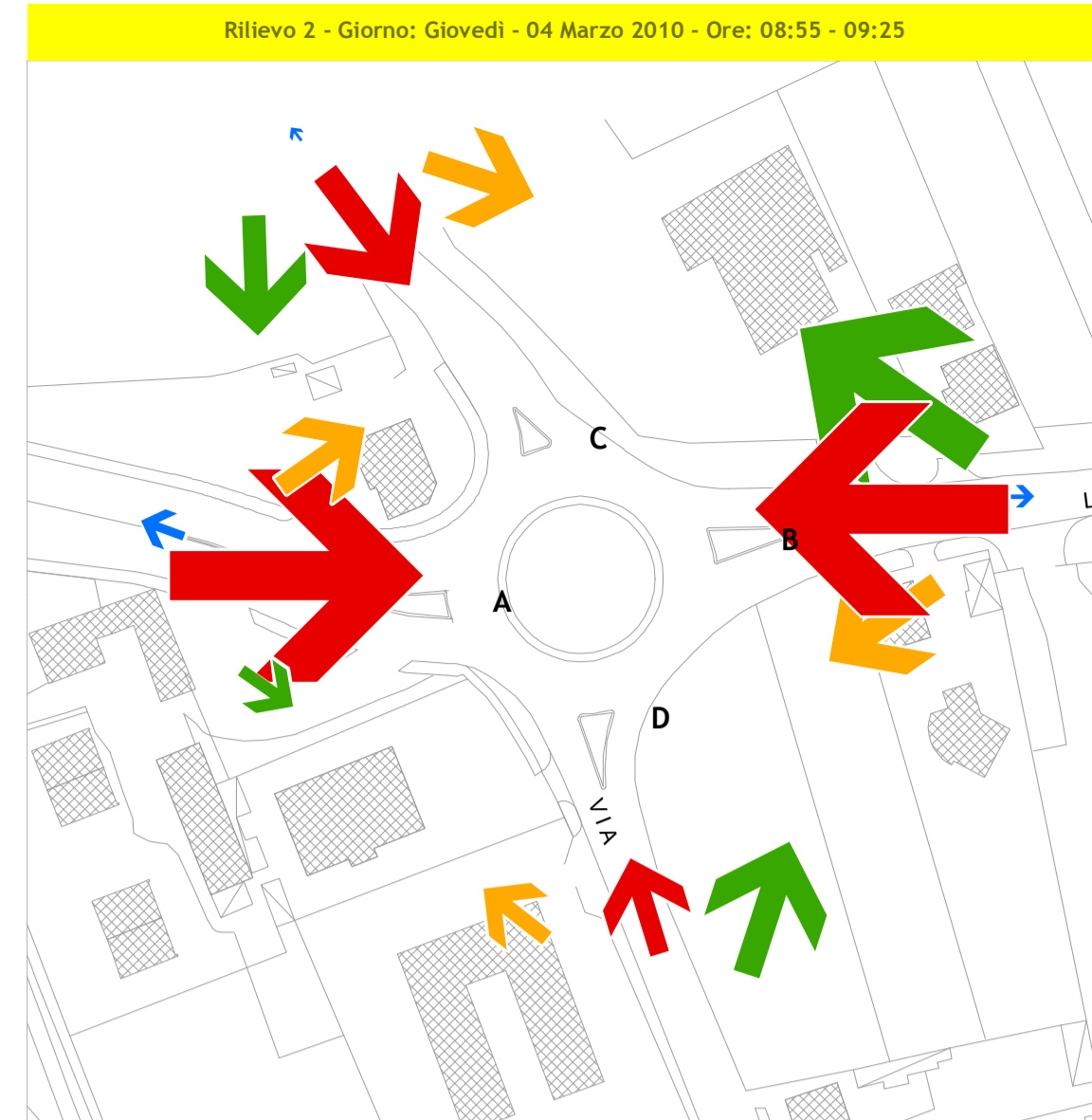


La dimensione delle frecce è un parametro indicativo grafico che inquadra quali sono i flussi maggiori e dove sono diretti. La tavola è strutturata secondo la disposizione spaziale e temporale dei rilievi. Sulla colonna di sinistra sono riportati i rilievi effettuati all'incrocio tra via Vecchia Canturina Nord - Vecchia Canturina Sud - SP 32 Ovest - SP 32 Est. Le colonne sono a loro volta suddivise in tre riquadri riferiti al momento del rilievo, svolto in tre soglie temporali per sessioni di 30 minuti:

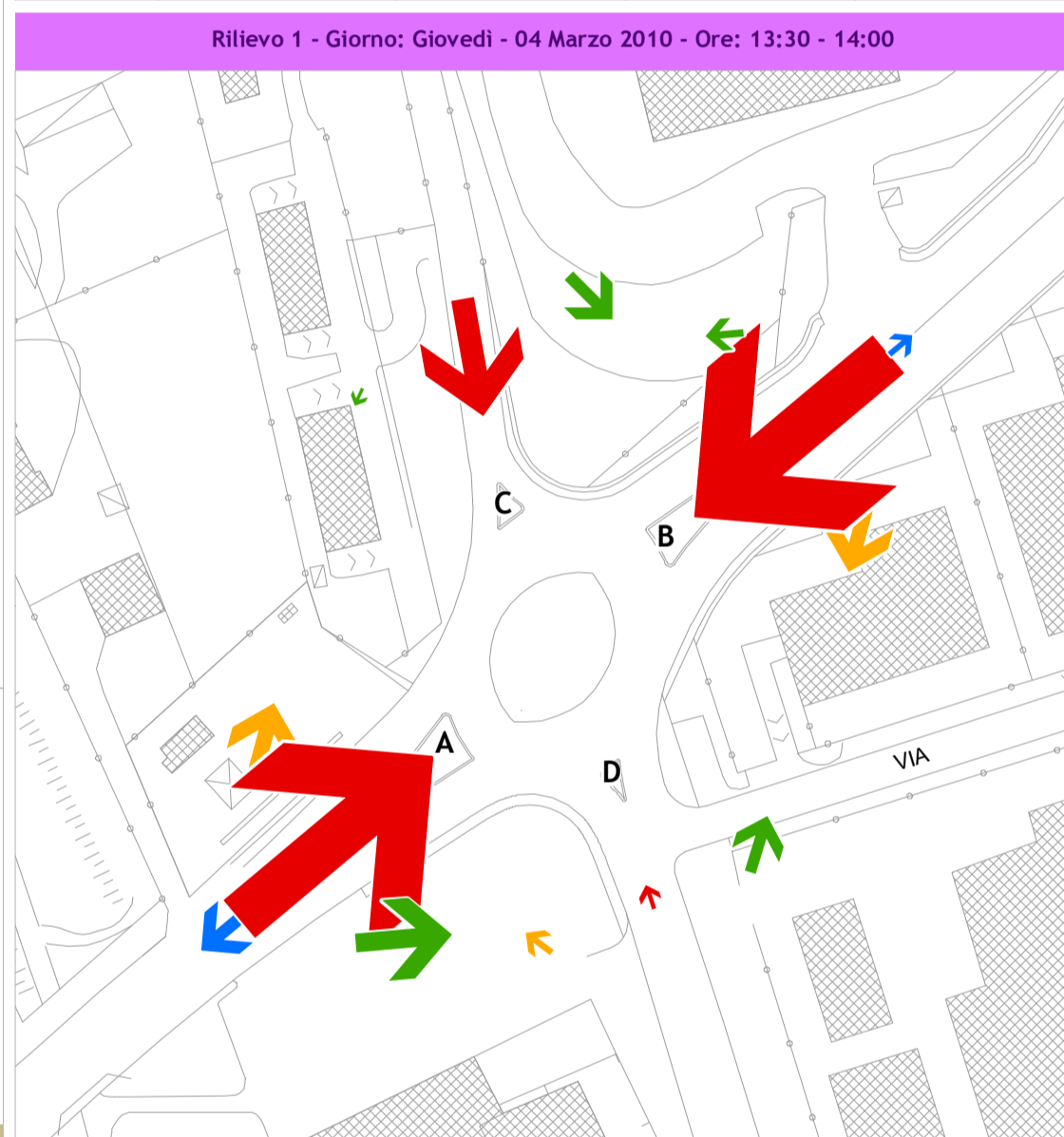
- 1) 8:55 - 9:25
- 2) 13:30 - 14:00
- 3) 18:00 - 18:30



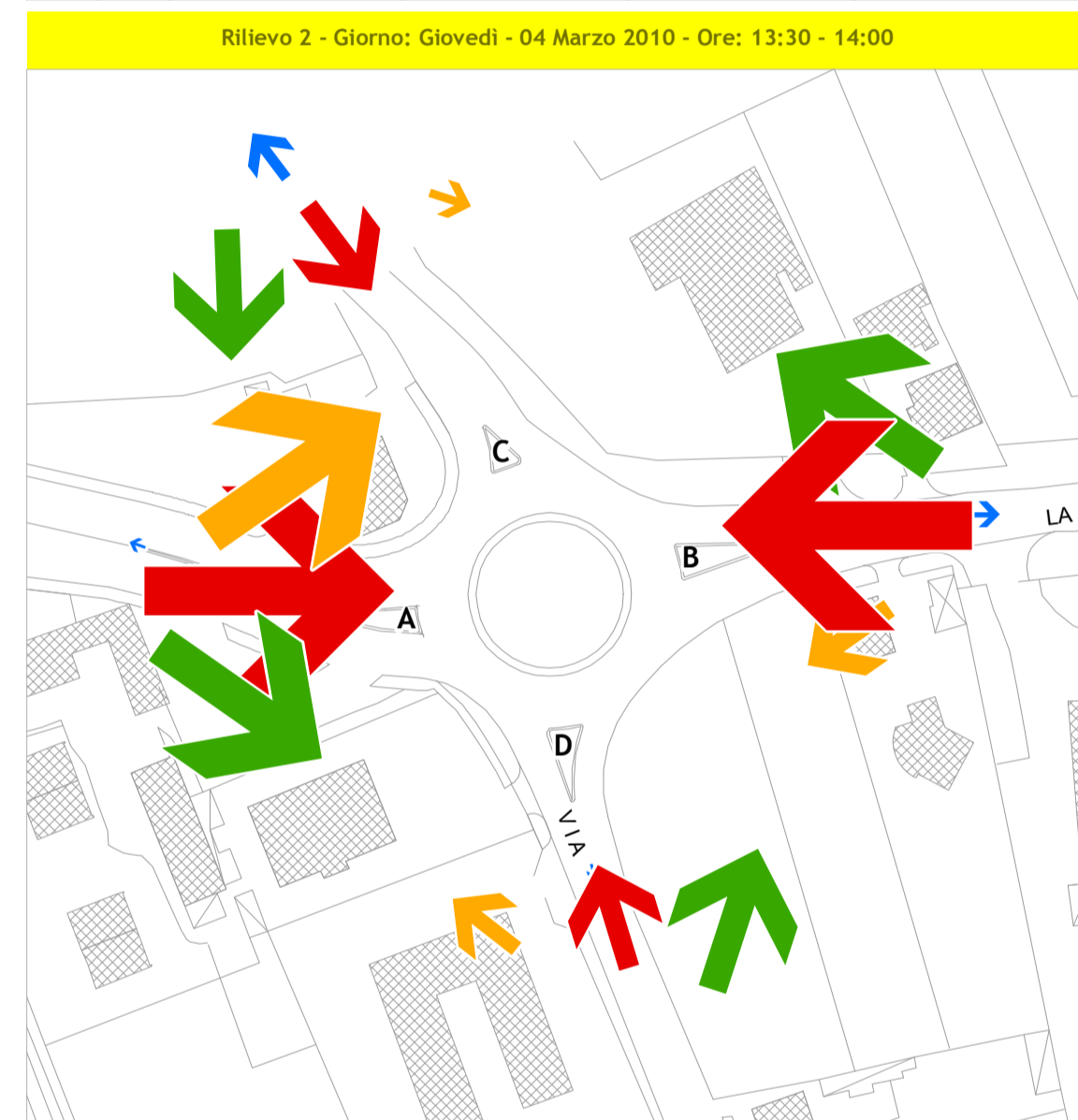
		VERSO			
		A	B	C	D
PROVENIENTE	A	23+1MP	370+79MP	74	17+1MP
	B	300+61MP+1BUS	3	14+1MP+1BUS	13+3MP
	C	11	11	/	25+1BUS
	D	7+3MP	8+2MP	3+2MP	/



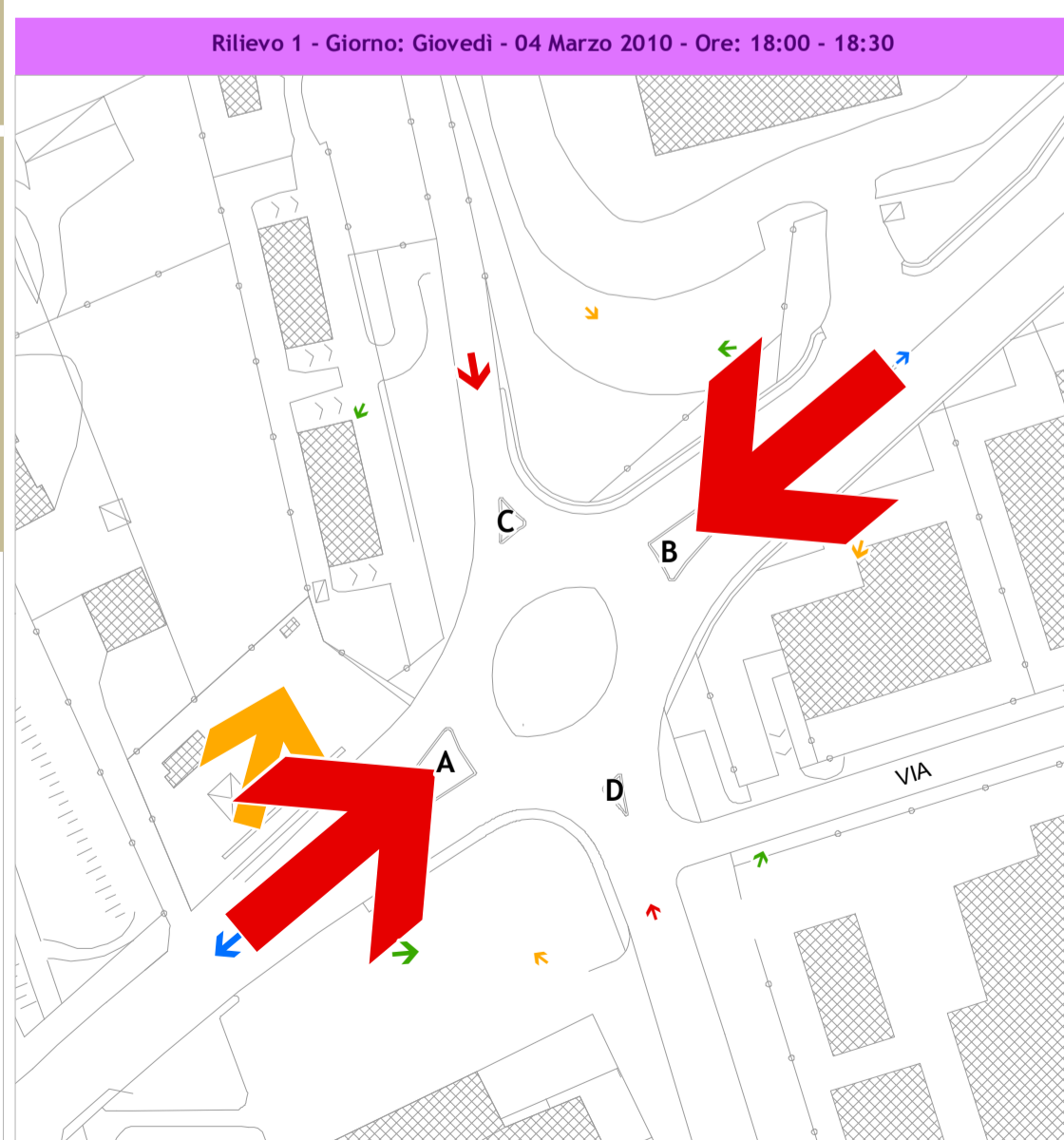
		VERSO			
		A	B	C	D
PROVENIENTE	A	21+1MP	375+68MP	40+9MP	24+6MP
	B	444+81P+1BUS	13	91+12MP	62+1MP
	C	47+8MP+2BUS	47+6MP+1S.BUS	1	64+3MP
	D	33+4MP+1S.BUS	57+9MP	45+2MP	/



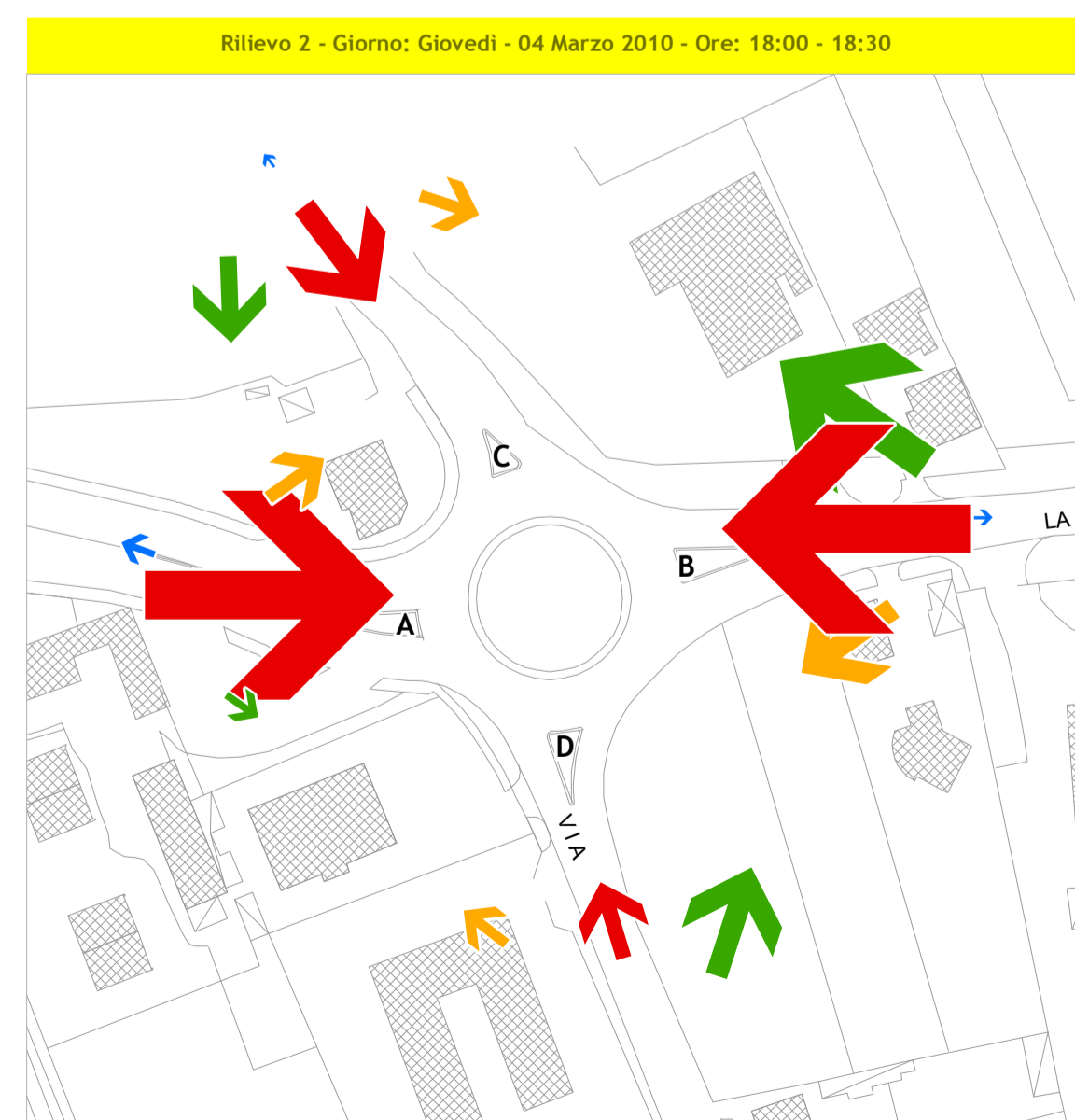
		VERSO			
		A	B	C	D
PROVENIENTE	A	30+1MP	362+52MP	37+1MP	42+4MP
	B	364+65MP+1BUS	14	18	34+2MP
	C	9	29+1MP	/	25
	D	13+3MP	22+6MP	10+2MP	/



		VERSO			
		A	B	C	D
PROVENIENTE	A	2	413+44MP	80+21MP	89+6MP
	B	379+72MP	15	89+3MP	46+2MP
	C	51+11MP+1BUS	20+1MP	26+1MP	49+2MP
	D	38+1MP	68+3MP	51+1MP	1



		VERSO			
		A	B	C	D
PROVENIENTE	A	16	361+69MP	68	13
	B	289+50MP	3	8+1MP	9+1MP
	C	8	7	/	18
	D	4+1MP	5	1+1MP	/



		VERSO			
		A	B	C	D
PROVENIENTE	A	16+1MP	366+60MP	31+2MP	17+2MP
	B	430+78MP	9	80+6MP	54
	C	40+2MP	30	1	57+1MP
	D	25+2MP	50+5MP	37+1MP	/



COMUNE DI NOVEDRATE

Via Taverna, 3 - 22060 Novedrate (CO) - TEL. 031.789.7711

Provincia di Como



FDA international
urbanistica, architettura
di Marco Facchinetti e
Marco Dellavalle
Via Gaetana Agnesi, 12
20135, Milano

www.fdainternational.it

FDA international - collaboratori
Battistessa Arch.Pt. Sara
Gianatti Arch.Pt. Mara
Dott. Bartoletti Lorenzo
Dott. Bensi Marco
Dott. Bonati Nicola
Dott. Giovenzana Lorenzo
Dott. Pignataro Tommaso
FDA international - partner
CRITERA srl
Erriu Arch. Mauro

Documento di Piano
Quadro programmatico e conoscitivo
Il sistema infrastrutturale

DATA ADOZIONE

DATA APPROVAZIONE

Il Sindaco

Il Responsabile
del Procedimento

TAVOLA **C.8.2b**

Rilievo quantitativo degli spostamenti sulla viabilità sovra locale.

Rilievo di Giovedì 4 Marzo 2010