

Flussi di traffico



Flussi che proseguono a dritto



Flussi che proseguono a destra



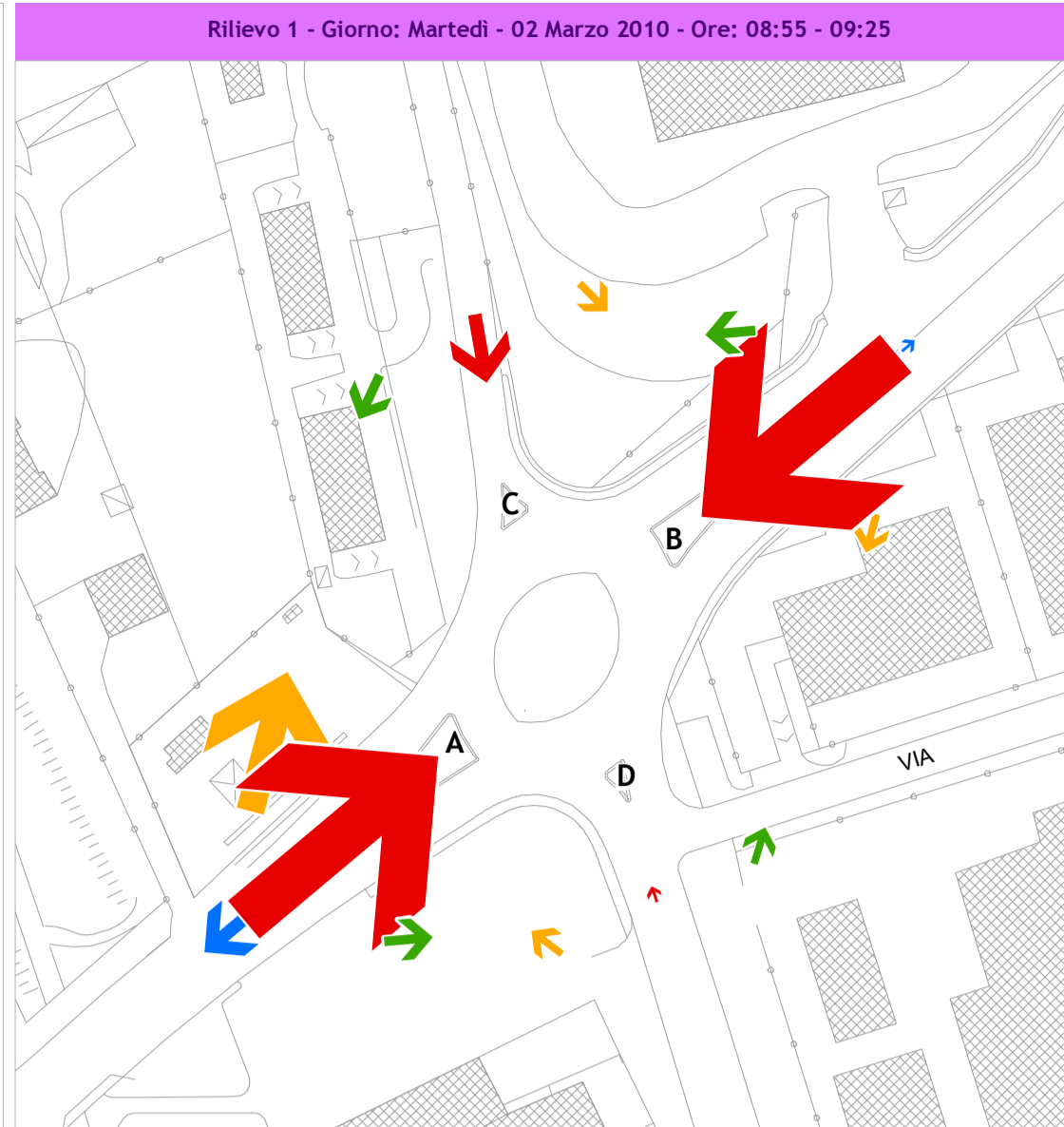
Flussi che proseguono a sinistra



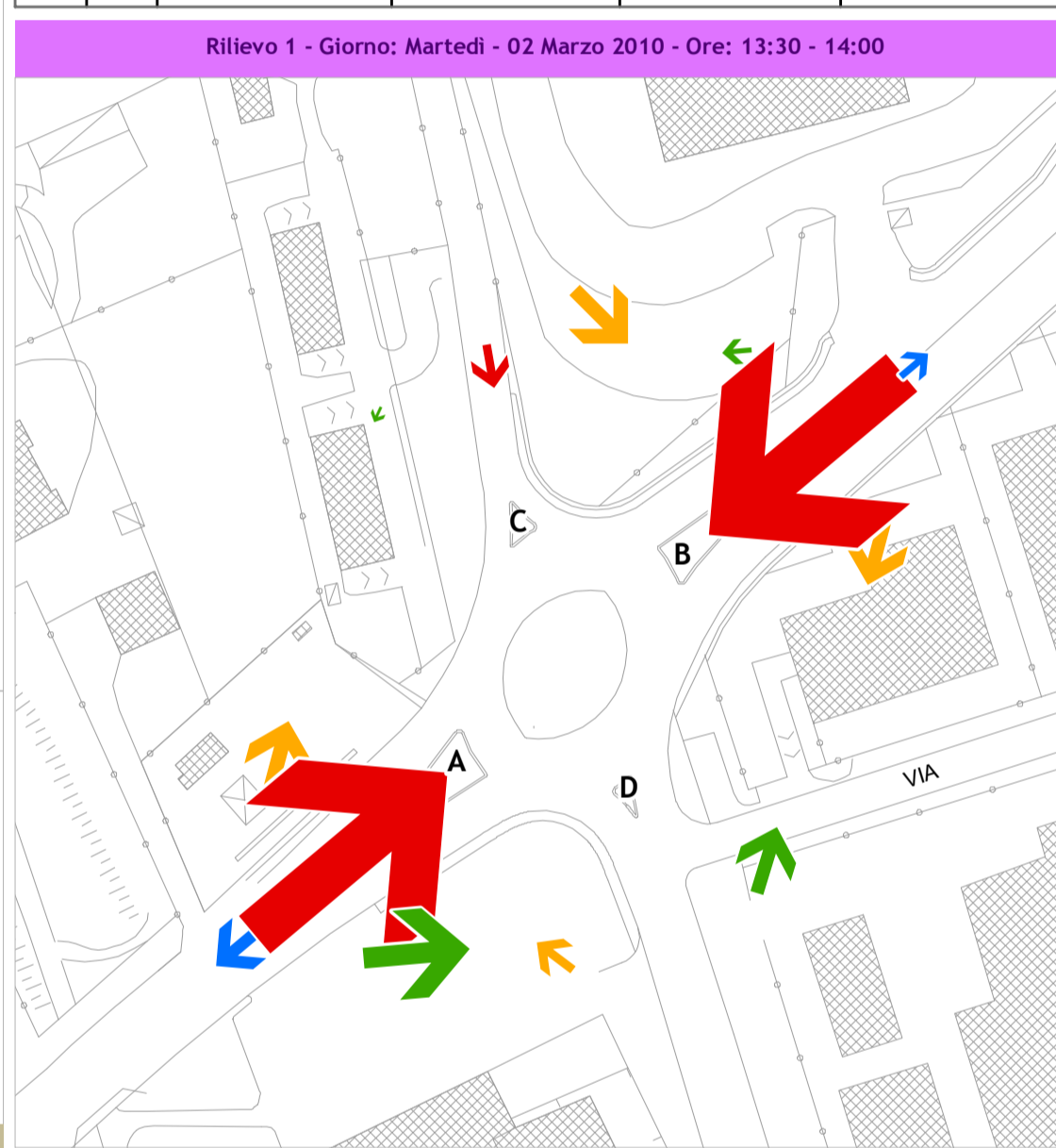
Flussi che ritornano nella stessa direzione in cui sono venuti

La dimensione delle frecce è un parametro indicativo grafico che inquadra quali sono i flussi maggiori e dove sono diretti. La tavola è strutturata secondo la disposizione spaziale e temporale dei rilievi. Sulla colonna di sinistra sono riportati i rilievi effettuati all'incrocio tra via Vecchia Canturina Nord - Vecchia Canturina Sud - SP 32 Ovest - SP 32 Est. Le colonne sono a loro volta suddivise in tre riquadri riferiti al momento del rilievo, svolto in tre soglie temporali per sessioni di 30 minuti:

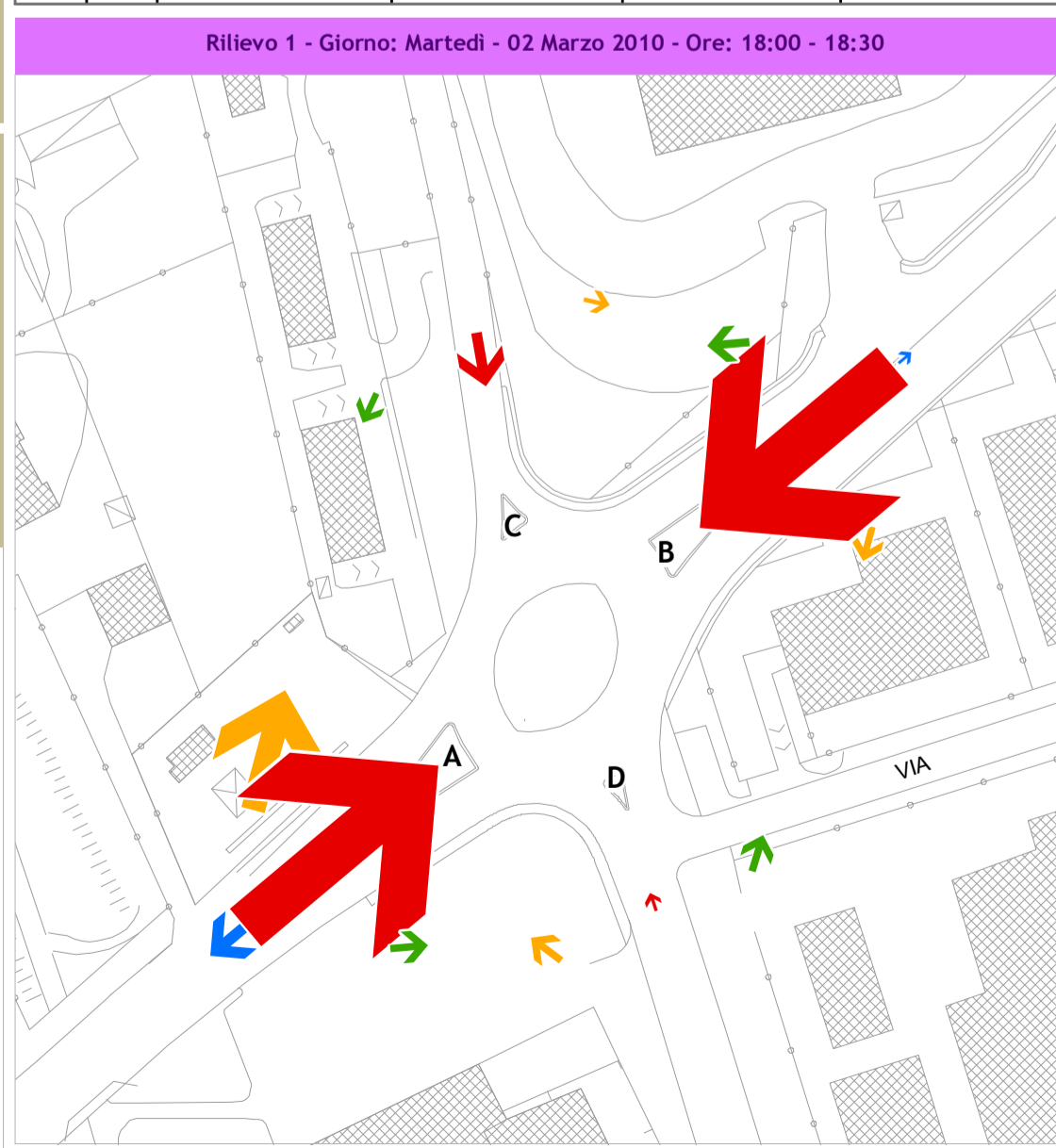
- 1) 8:55 - 9:25
- 2) 13:30 - 14:00
- 3) 18:00 - 18:30



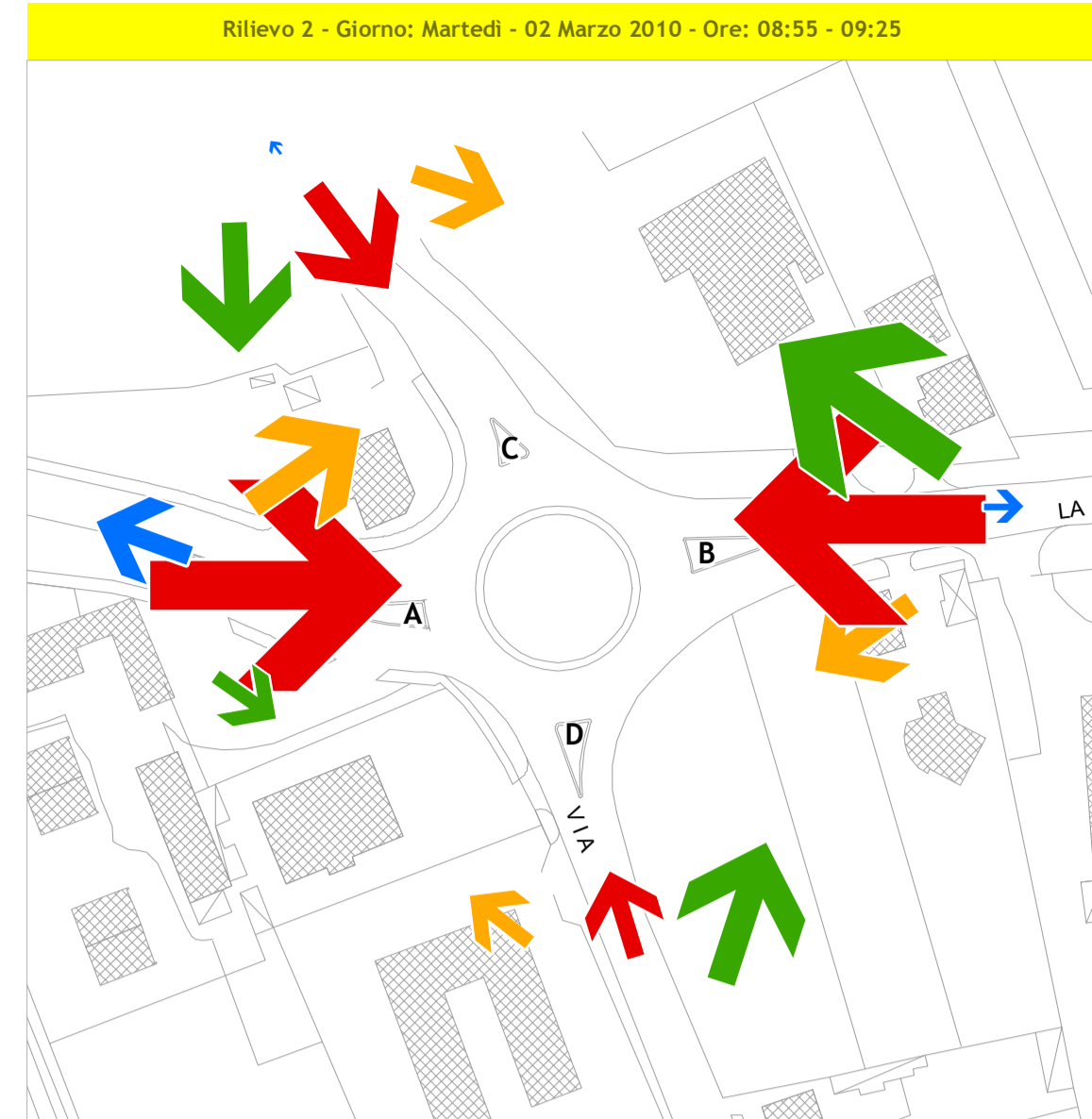
PROVENIENTE	VERSO			
	A	B	C	D
A	32	398+86MP	68	23+2MP
B	331+72MP+1BUS	5	24+4MP+1BUS	19+6MP
C	23	19	/	33+1BUS
D	13+5MP	16+2MP	7+2MP	/



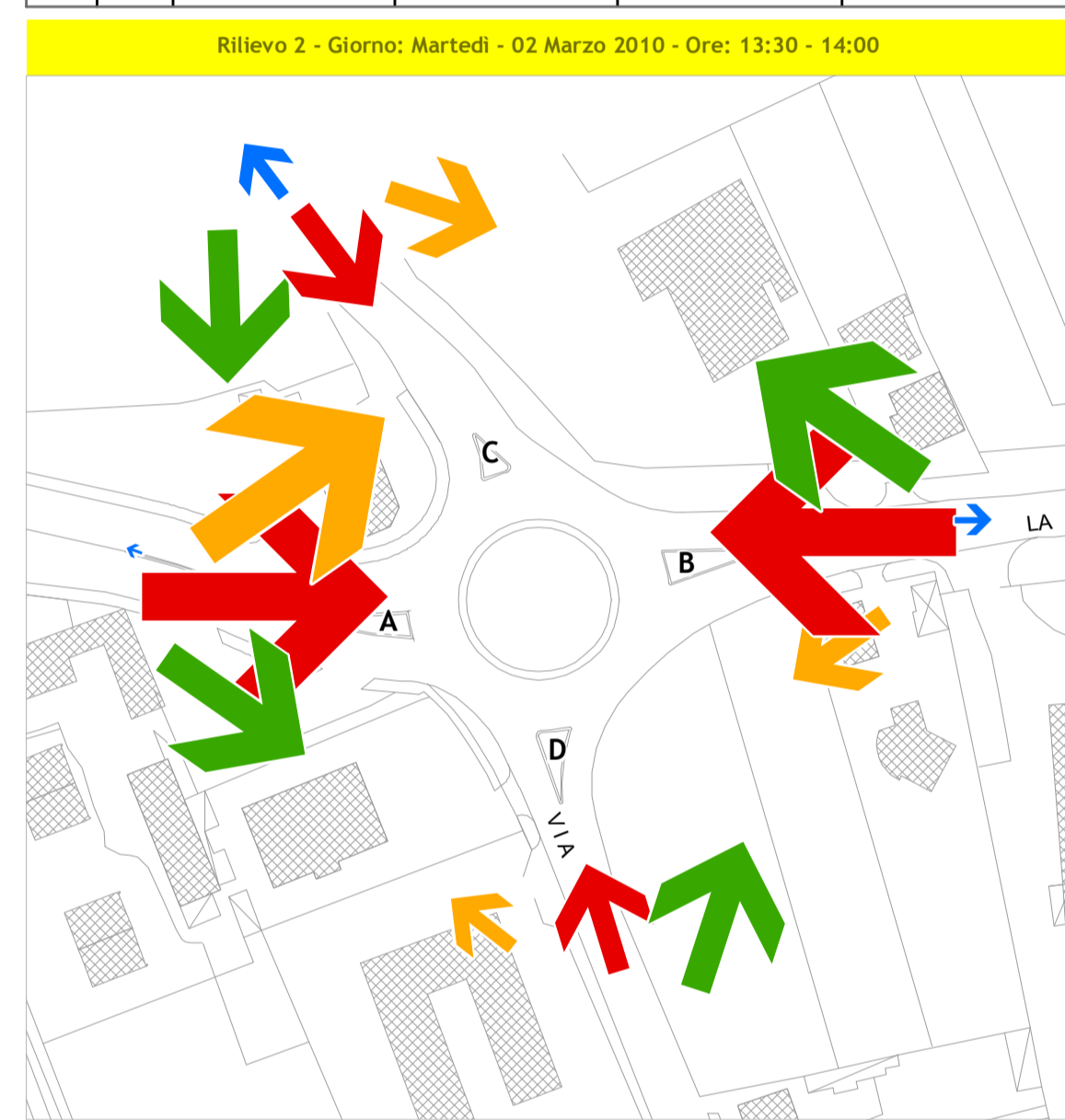
PROVENIENTE	VERSO			
	A	B	C	D
A	27+4MP	374+61MP	34+2MP	47+5MP
B	379+76MP+1BUS	17	14	31+3MP
C	7	33+3MP	/	21
D	18+4MP	25+8MP	9+3MP	/



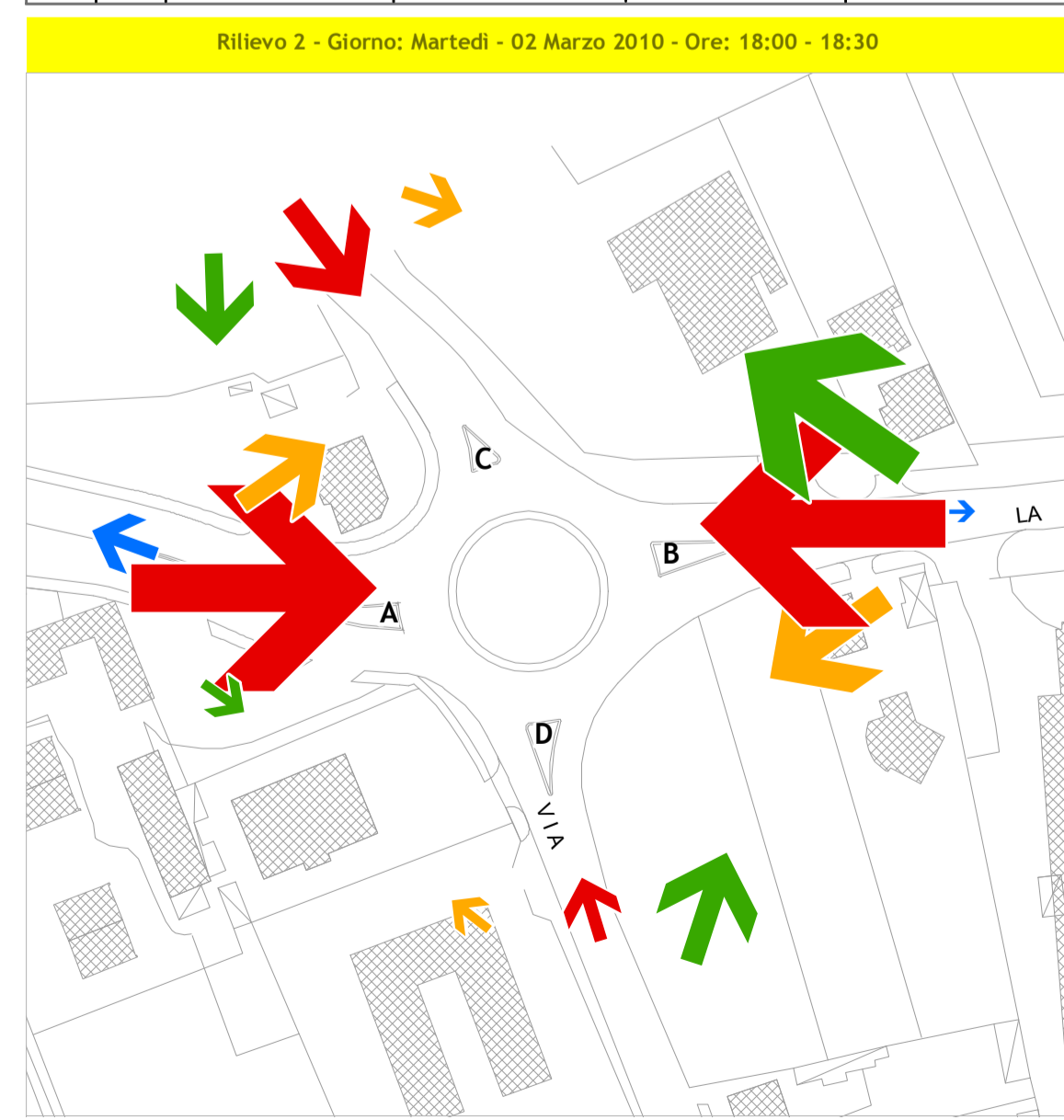
PROVENIENTE	VERSO			
	A	B	C	D
A	28	388+80MP	59	17+1MP
B	323+64MP	2	18+2MP	13+4MP
C	16	13+1BUS	/	26
D	7+2MP	10+2MP	2+1MP	/



PROVENIENTE	VERSO			
	A	B	C	D
A	40+7MP	403+71MP	52+11MP	27+8MP
B	432+78+1BUS	19	97+15MP	79+4MP
C	53+7MP+2BUS	41+5MP+1S.BUS	3	57+3MP
D	29+6MP+1S.BUS	63+7MP	41+3MP	/



PROVENIENTE	VERSO			
	A	B	C	D
A	5	407+41MP	78+31MP	74+7MP
B	385+78MP	18	92+6MP	51+4MP
C	63+12MP+1BUS	17+3MP	29+3MP	54+5MP
D	36+2MP	71+5MP	49+6MP	3



PROVENIENTE	VERSO			
	A	B	C	D
A	31+3MP	396+62MP	44+6MP	20+5MP
B	421+69MP	13	91+7MP	68+1MP
C	43+2MP	31	/	48+1MP
D	21+2MP	54+2MP	32+1MP	/



COMUNE DI NOVEDRATE

Via Taverna, 3 - 22060 Novedrate (CO) - TEL. 031.789.7711

Provincia di Como



FDA international
urbanistica, architettura
di Marco Facchinetti e
Marco Dellavalle
Via Gaetana Agnesi, 12
20135, Milano

www.fdainternational.it

FDA international - collaboratori
Battistessa Arch.Pt. Sara
Gianatti Arch.Pt. Mara
Dott. Bartoletti Lorenzo
Dott. Bensi Marco
Dott. Bonati Nicola
Dott. Giovenzana Lorenzo
Dott. Pignataro Tommaso
FDA international - partner
CRITERA srl
Erriu Arch. Mauro

Documento di Piano
Quadro programmatico e conoscitivo
Il sistema infrastrutturale

DATA ADOZIONE

DATA APPROVAZIONE

Il Sindaco

*Il Responsabile
del Procedimento*

TAVOLA
C.8.2a

Rilievo quantitativo degli
spostamenti sulla viabilità sovra
locale.
Rilievo di Martedì 2 Marzo 2010